

تونس في أكتوبر 1901

الشؤون الأهلية

الموضوع :

تحديد أراضي دائرة مدين

ودائرة قبلي

الفريق دي لا بقاسيير

أمر فرقة إحتلال تونس

إلى

السيد القائد العسكري بقابس

قائدي العزيز

أتشرف بإعلامكم بعد النظر بدقة في التقارير المحررة من الملازم أول تاردي والملازم أول ميكال والتي أحتموها إلي في 20 جويلية المنصرم تحت عدد 1081 أني قررت أن يكون الحدين دائرتي مدين وقبلي يتكون من خط يمتد كمايلي :

وادي الخلوف ومن يمر سلطان إلى الغدير والتربة وخط قمة مرتفعات البرج والاشرف وشعبات القمودي وشعاب البطانة مرورا بالنقاط المعروفة برأس صياح القفول وخشم القمودي وغدير السلوقي :

وادي بالخشب من غدير السلوقي إلى ملتقاه مع وادي المعلقة

ووادي المعلقة ووادي المعلقة الاسود

وفرع صغير مستقيم من شعبة الحاج يمتد مع مجرى وادي المعلقة الاسود

وشعبة الحاج إلى ملتقاها مع وادي أم المويجنة

ووادي أم المويجنة إلى ملتقاه مع وادي الاعرج

ووادي الاعرج إلى حنية اللويح

وشرع وادي الاعرج ينحدر من رأس الغبيان ويصل إلى اللويح

ورأس الغبيان

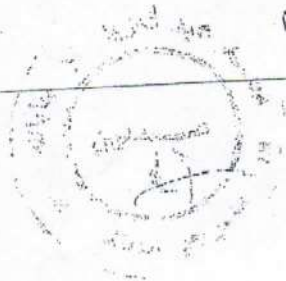
خط إصطلاحي ينطلق من رأس الغبيان يشق غابي غلندية ليصل إلى فرع صغير يمين غابي الحراتس

وغابي الحراتس إلى ملتقاه مع وادي العجول

ووادي العجول إلى ملتقاه مع وادي الشابة

ووادي الشابة إلى ملتقاه مع شعبة أولاد غانم

وشعبة أولاد غانم



بئر الطويلة

بئر السيرة

بئر النقي

الكاتبة بهذا الحد مشتركة لمجموعات الدائرتين والتي يمكنها أن تزود منها حسب رغبتها
وبتفادي كل نزاع وكل ذريعة للنخام تعمير الفلاحة في دائرة 4 كيلومترات من نقط الماء
ويتفق القائد الاعلى بمدنين والقائد الاعلى قبلي على تحديد هذه المناطق المحجرة التي يجب أن تضبط تماما ويقع
تحديدها على الارض بصفة جلية كما يجب عليهما أخذ الاجراءات لتشخيص بحجارة صلبة حد الدائرتين
بالاماكن التي لا توجد بها عوارض على الارض كافية والضباط اللذين كلفوا بقيس الجهة يقدم لهما
بيانات لهذا الغرض

وزيادة على ذلك وفي صورة تضمن أشغال منجزة لاحقا في إعادة أحياء بئر باطن قلالة احتفظ لنفسي بتغيير
الحد بصفة تضمن لقبائل دائرة قبلي الوصول إلى هذه نقطة الماء وبطبيعة الحال فإن أشغال التهيئة
التي تنجز في المستقبل في مختلف نقاط الماء المشتركة تحمل على قبائل الدائرتين وعليكم أن ترسلوا إلى إقتراحات
في الوقت المناسب قصد ضبط الشروط التي يمكن أن يطبق بها هذا الاقتراح
والتحديد المقرر يتكون بصفة عامة بأودية ويظهر لي ضروري لتفادي كل نزاع جديد أن تترك الاودية
إلى أحد القبيلتين المتنازعتين وتكون إذا جميع الاودية الحد ملك قبائل دائرة مدنين أي أن الحد يكون دائما
بجسم بالضفة إلا بعد من تراب دائرة مدنين ولا يقع إستثناء في هذه القاعدة إلا وادي الكسيرة الذي يترك
بجراه لقبائل دائرة قبلي لتمكينها من الوصول إلى بئر النقي وحتى لا يبقى أي شك أرسل إليكم رقعة هذا مع
نسخ من هذا المكتوب 4 خرائط مخصصة لمكاتب قابس وقبلي ومدنين وتطاوين خرائط رسم عليها التحديد
التي قرره نهائيا والرجاء التفضل بدعوة قادة الدوائر بإعلام السكان بأن هذا التحديد نهائي تماما ماعدا
التحفظات في خصوص باطن قلالة وليس من المفيد أن ترسل إلى في هذا الموضوع إحتجاجات جديدة

إمضاء : دى لا بقاسي

نسخة مطابقة

الرائد رئيس الاعوان ومصلحة الشؤون الاهلية

إمضاء لا يقرأ


القائد الاعلى قبلي

إمضاء لا يقرأ

ترجمة مطابقة في 16 . 12 . 2000

المرجم المحلف





التمن : 30 دينار

عدد 2000 . 12 . 16/8

خط إصطلاحي يربط شعبة أولاد غانم بوادي الشابة

فرع صياح سعيد بن صابر

ووادي الشابة إلى صوبه

وصياح سعيد بن صابر وصياح سعيد بن صابر الصغير

خط إصطلاحي يربط منبت صياح سعيد بن صابر الصغير ومنبت دفاء الصيادة

خط إصطلاحي يربط منبت دفاء وفرع صياح الخروف مع صياح السراية

وصياح الخروف يمتد مع فرع عمن وادي الدفاء ووادي الدفاء إلى ملتقاه بوادي القطفة

ووادي القطفة إلى ملتقاه بوادي أم القرف

ووادي أم القرف إلى ملتقاه بوادي أم البارود

ووادي أم البارود

خط إصطلاحي يربط رأس أم البارود بمنبت وادي أم السدير ووادي أم السدير إلى ملتقاه مع

فرع صغير شمالي

ورأس اللفعة والشعبتين التي يلتقاهما يكون وادي اللفعة

ورأس صياح عبد الله إلى ملتقاه بوادي النخلة

ووادي النخلة إلى ملتقاه بكريب الغوف

ووادي كريب الغوف

وشعبة القرس

خط إصطلاحي يصل إلى منبت كريب الجداري

وكريب الجداري إلى ملتقاه بكريب النخلة

وكريب النخلة ورأس صياح البئر

وصياح البئر إلى بئر الطويلة

ووادي الطويلة إلى عنبة تسنية

والطريق المعروف بغدامس

ودفاء المعقل

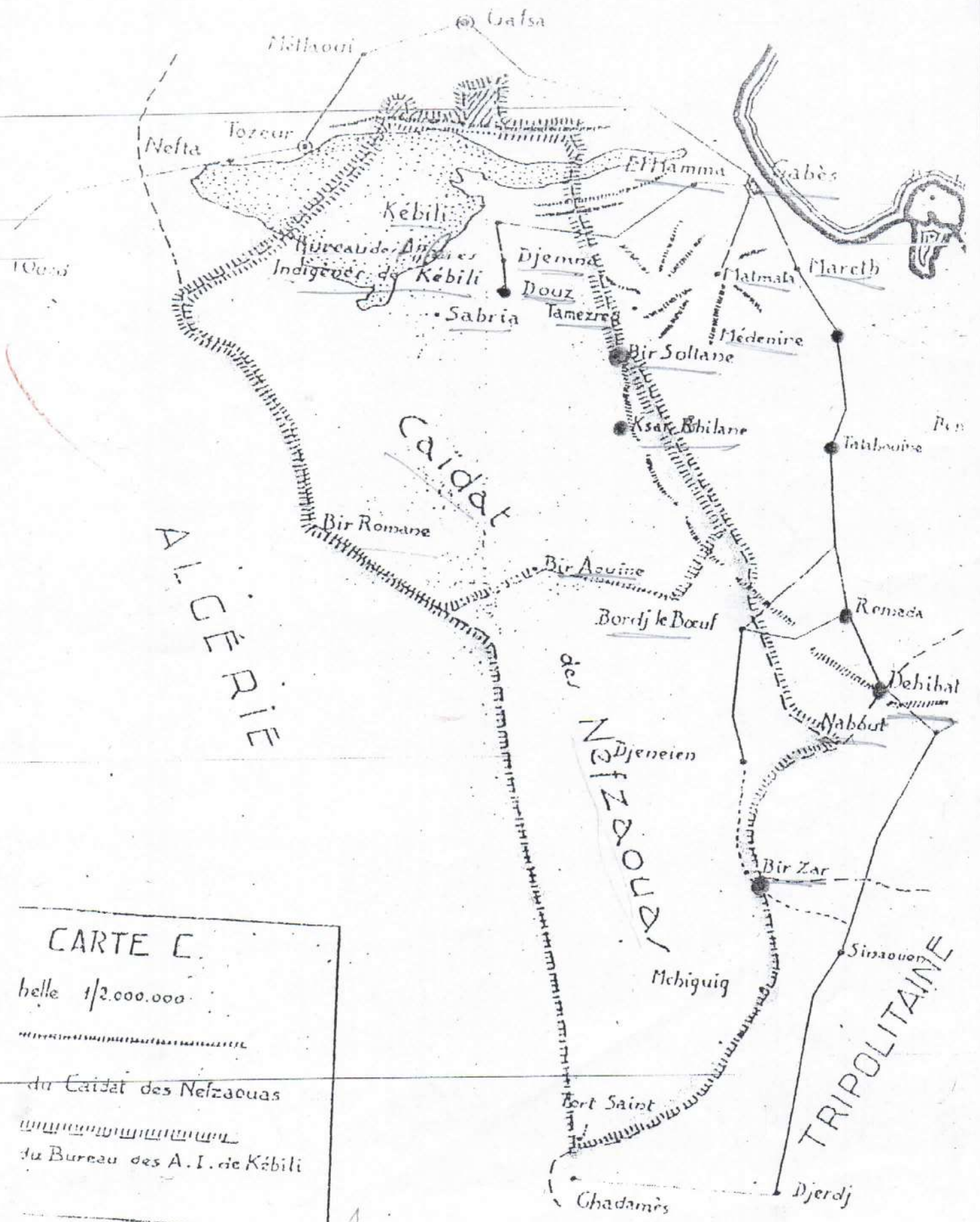
ووادي كسيرة مرورا ببئر كسيرة إلى بئر النقي

كما قررت أن تكون بقا الماء الآتية :

بئر سلطان

غدير السلوقي





CARTE C.

échelle 1/2.000.000

du Caidat des Nezzaouas

du Bureau des A. I. de Kébili